

Выписка из Единого государственного реестра недвижимости об объекте недвижимости  
Сведения о характеристиках объекта недвижимости

На основании запроса от 23.06.2020 г., поступившего на рассмотрение 23.06.2020 г., сообщаем, что согласно записям Единого государственного реестра недвижимости:

Земельный участок			
(из объекта недвижимости)			
Лист №	Раздела 1	Всего листов раздела 1	Всего разделов
23.06.2020	№ 99/2020/334668323		
Кадастровый номер:		29-22-081601:2	

Номер кадастрового квартала:	29-22-081601
Дата присвоения кадастрового номера:	07.07.1999
Ранее присвоенный государственный учетный номер:	Кадастровый номер: 29-22-081601:0502
Адрес:	обл. Архангельская, г. Архангельск, ул. Вторая лавы, дом 9
Площадь:	7998 кв. 31 кв. м
Кадастровая стоимость, руб.:	1126838.22
Кадастровые номера расположенных в пределах земельного участка объектов недвижимости:	29-22-081601:62, 29-22-000500:2912, 29-22-000500:2911
Кадастровые номера объектов недвижимости, из которых образован объект недвижимости:	данные отсутствуют
Кадастровые номера образованных объектов недвижимости:	данные отсутствуют
Сведения о включении объекта недвижимости в состав предприятия как имущественного комплекса:	

Государственный регистратор		ФГИС ЕФРН
полное наименование должности	подпись	инициалы, фамилия
	М.П.	

Выписка из Единого государственного реестра недвижимости об объекте недвижимости  
Сведения о характеристиках объекта недвижимости

Земельный участок			
(из объекта недвижимости)			
Лист №	Раздела 1	Всего листов раздела 1	Всего разделов
23.06.2020	№ 99/2020/334668323		
Кадастровый номер:		29-22-081601:2	

Условный номер земельного участка:	данные отсутствуют
Сведения о приеме акта и (или) заключении договора, предусматривающих предоставление в соответствии с земельным законодательством исполнительным органом государственной власти или органом местного самоуправления находящегося в государственной или муниципальной собственности земельного участка для строительства наемного дома социального использования или наемного дома коммерческого использования:	данные отсутствуют
Сведения о том, что земельный участок или земельный участок образованы на основании решения об изъятии земельного участка и (или) расположенного на нем объекта недвижимости для государственных или муниципальных нужд:	данные отсутствуют
Сведения о том, что земельный участок образован из земель или земельного участка, государственная собственность на которые не разграничена:	данные отсутствуют
Сведения о наличии земельного спора о местоположении границ земельного участка:	данные отсутствуют
Статус записи об объекте недвижимости:	Сведения об объекте недвижимости имеют статус "актуальные, ранее условные"
Особые отметки:	Сведения о видах разрешенного использования имеют статус «Актуальные неаквидетельственные». Право (ограниченное право, обременение объекта недвижимости) зарегистрировано на данный объект недвижимости с видами разрешенного использования отсутствуют. Сведения необходимые для заполнения раздела 3.1 отсутствуют.
Получатель выписки:	АДМИНИСТРАЦИЯ МУНИЦИПАЛЬНОГО ОБРАЗОВАНИЯ ГОРОД АРХАНГЕЛЬСК

Государственный регистратор		ФГИС ЕФРН
-----------------------------	--	-----------

Выписка из Единого государственного реестра недвижимости об объекте недвижимости  
Сведения о характеристиках объекта недвижимости

Земельный участок			
(из объекта недвижимости)			
Лист №	Раздела 1	Всего листов раздела 1	Всего разделов
23.06.2020	№ 99/2020/334668323		
Кадастровый номер:		29-22-081601:2	

Категория земель:	Земли населенных пунктов
Виды разрешенного использования:	комплекс зданий специальной средней школы м/школа
Сведения о кадастровом инженере:	Петрова Валерия Михайловна №29-10-6
Сведения о лесах, водных объектах и об иных природных объектах, расположенных в пределах земельного участка:	данные отсутствуют
Сведения о том, что земельный участок полностью или частично расположен в границах зоны с особыми условиями использования территории или территории объекта культурного наследия:	данные отсутствуют
Сведения о том, что земельный участок расположен в границах особой экономической зоны, территории опережающего социально-экономического развития, зоны территориального развития в Российской Федерации, иной зоны:	данные отсутствуют
Сведения о том, что земельный участок расположен в границах особо охраняемой природной территории, включая участки, леса, парки:	данные отсутствуют
Сведения о результатах проведения государственного земельного надзора:	данные отсутствуют
Сведения о расположении земельного участка в границах территории, в отношении которой утвержден проект межевания территории:	данные отсутствуют

Государственный регистратор		ФГИС ЕФРН
полное наименование должности	подпись	инициалы, фамилия
	М.П.	

Государственный регистратор		ФГИС ЕФРН
полное наименование должности	подпись	инициалы, фамилия
	М.П.	



Выписка из Единого государственного реестра недвижимости об объекте недвижимости  
Сведения о зарегистрированных правах


Земельный участок				
(об объекте недвижимости)				
Лист №	Раздела 2	Всего листов раздела 2	Всего разделов	Всего листов выписки
23.06.2020	№ 99/2020/334668323			
Кадастровый номер:		29:22:081601:2		
1.	Правообладатель (правообладатели):	1.1	Российская Федерация	
2.	Вид, номер и дата государственной регистрации права:	2.1	Собственность, № 29-01/01-36/2004-236 от 23.08.2004	
3.	Ограничение прав и обременение объекта недвижимости:		не зарегистрировано	
1.	Правообладатель (правообладатели):	1.2	Управление Министерства внутренних дел Российской Федерации по Архангельской области, ИНН: 2901071427	
2.	Вид, номер и дата государственной регистрации права:	2.2	Постоянное (бессрочное) пользование, № 29-29-01/041/2014-237 от 11.04.2014	
3.	Ограничение прав и обременение объекта недвижимости:		не зарегистрировано	
4.	Договоры участия в долевом строительстве:		не зарегистрировано	
5.	Заявления в судебном порядке права требования:		данные отсутствуют	
6.	Сведения о возражениях в отношении зарегистрированного права:		данные отсутствуют	
7.	Сведения о наличии решений об изъятии объекта недвижимости для государственных и муниципальных нужд:		данные отсутствуют	
8.	Сведения о невозможности государственной регистрации без личного участия правообладателя или его законного представителя:			
9.	Предоставлены и сведения о наличии поступающих, но не рассмотренных заявлений о проведении государственной регистрации права (перехода, прекращения права), ограничение права или обременение объекта недвижимости, сделка в отношении объекта недвижимости:		Предоставлены документы на государственную регистрацию права постоянного (бессрочного) пользования земельным участком, запись №01/125/2011-216 от 16.11.2011 №11:17 на данный объект.	
10.	Сведения об осуществлении государственной регистрации сделок, права, ограничение права без необходимого в силу закона согласия третьего лица, органа:		данные отсутствуют	
11.	Сведения о невозможности государственной регистрации перехода, прекращения, ограничения права на земельный участок из земель сельскохозяйственного назначения:			
Государственный регистратор		ФГИС ЕГРН		
полное наименование должности		подпись		
		М.П.		

Выписка из Единого государственного реестра недвижимости об объекте недвижимости  
Описание местоположения земельного участка

Земельный участок				
(об объекте недвижимости)				
Лист №	Раздела 3.2	Всего листов раздела 3.2	Всего разделов	Всего листов выписки
23.06.2020	№ 99/2020/334668323			
Кадастровый номер:		29:22:081601:2		
Сведения о характерных точках границы земельного участка				
Система координат: МСК-29 зона 2				
Зона №				
Номер точки	Координаты		Описание закрепления на местности	Средняя квадратическая погрешность определений координат характерных точек границ земельного участка, м
	X	Y		
1	2	3	4	5
1	639676	2523447.03	данные отсутствуют	данные отсутствуют
2	639676.84	2523453.22	данные отсутствуют	данные отсутствуют
3	639676.29	2523453.44	данные отсутствуют	данные отсутствуют
4	639682.61	2523463.64	данные отсутствуют	данные отсутствуют
5	639686.28	2523472.2	данные отсутствуют	данные отсутствуют
6	639690.66	2523482.66	данные отсутствуют	данные отсутствуют
7	639690.32	2523484.99	данные отсутствуют	данные отсутствуют
8	639696.27	2523486.66	данные отсутствуют	данные отсутствуют
9	639690.65	2523492.71	данные отсутствуют	данные отсутствуют
10	639689.81	2523495.43	данные отсутствуют	данные отсутствуют
11	639679.91	2523518.06	данные отсутствуют	данные отсутствуют
12	639680.13	2523520.33	данные отсутствуют	данные отсутствуют
13	639679.87	2523525.21	данные отсутствуют	данные отсутствуют
14	639677.18	2523526.03	данные отсутствуют	данные отсутствуют
15	639681.07	2523536.37	данные отсутствуют	данные отсутствуют
Государственный регистратор		ФГИС ЕГРН		
полное наименование должности		подпись		
		М.П.		

полное наименование должности	подпись	инициалы, фамилия
	М.П.	


Выписка из Единого государственного реестра недвижимости об объекте недвижимости  
Описание местоположения земельного участка

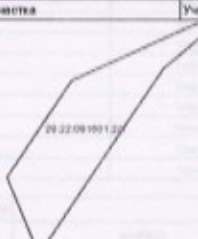
Земельный участок			
(об объекте недвижимости)			
Лист №	Раздела 3	Всего листов раздела 3	Всего листов выписки
23.06.2020	№ 99/2020/334668323		
Кадастровый номер:		29:22:081601:2	
План (чертеж, схема) земельного участка			
			
Масштаб 1: данные отсутствуют		Условные обозначения:	
Государственный регистратор		ФГИС ЕГРН	
полное наименование должности		подпись	
		инициалы, фамилия	
		М.П.	

Выписка из Единого государственного реестра недвижимости об объекте недвижимости  
Описание местоположения земельного участка

Земельный участок				
(об объекте недвижимости)				
Лист №	Раздела 3.2	Всего листов раздела 3.2	Всего разделов	Всего листов выписки
23.06.2020	№ 99/2020/334668323			
Кадастровый номер:		29:22:081601:2		
Сведения о характерных точках границы земельного участка				
Система координат: МСК-29 зона 2				
Зона №				
Номер точки	Координаты		Описание закрепления на местности	Средняя квадратическая погрешность определений координат характерных точек границ земельного участка, м
	X	Y		
1	2	3	4	5
16	639652.69	2523549.95	данные отсутствуют	данные отсутствуют
17	639647.07	2523559.44	данные отсутствуют	данные отсутствуют
18	639643.96	2523571.18	данные отсутствуют	данные отсутствуют
19	639628.5	2523577.83	данные отсутствуют	данные отсутствуют
20	639623.73	2523567.88	данные отсутствуют	данные отсутствуют
21	639618.97	2523557.95	данные отсутствуют	данные отсутствуют
22	639615.16	2523559.27	данные отсутствуют	данные отсутствуют
23	639611.02	2523545.47	данные отсутствуют	данные отсутствуют
24	639584.53	2523485.03	данные отсутствуют	данные отсутствуют
25	639614.92	2523472.41	данные отсутствуют	данные отсутствуют
26	639608.88	2523450.01	данные отсутствуют	данные отсутствуют
Государственный регистратор		ФГИС ЕГРН		
полное наименование должности		подпись		
		инициалы, фамилия		
		М.П.		



Земельный участок			
(объект недвижимости)			
Лист № _____	Раздела 4	Всего листов раздела 4.1 _____	Всего разделов: _____
23.06.2020 № 99/2020/334668323		Всего листов выписки: _____	
Кадастровый номер:		29:22:081601:2	
План (чертеж, схема) части земельного участка		Учетный номер части: 29:22:081601:2/1	
			
Масштаб 1: данные отсутствуют		Условные обозначения:	
Государственный регистратор		ФГИС ЕГРН	
полное наименование должности		подпись	
М.П.		инициалы, фамилия	

Земельный участок			
(объект недвижимости)			
Лист № _____	Раздела 4	Всего листов раздела 4.1 _____	Всего разделов: _____
23.06.2020 № 99/2020/334668323		Всего листов выписки: _____	
Кадастровый номер:		29:22:081601:2	
План (чертеж, схема) части земельного участка		Учетный номер части: 29:22:081601:2/1	
			
Масштаб 1: данные отсутствуют		Условные обозначения:	
Государственный регистратор		ФГИС ЕГРН	
полное наименование должности		подпись	
М.П.		инициалы, фамилия	

Земельный участок		
(объект недвижимости)		
Лист № _____	Раздела 4.1	Всего листов раздела 4.1.1 _____
23.06.2020 № 99/2020/334668323		Всего разделов: _____
Кадастровый номер:		29:22:081601:2
Учетный номер части	Площадь (м²)	Содержание ограничений в использовании или ограничений права на объект недвижимости или обременения объекта недвижимости
1	2	3
1	12	Ограничение прав на земельный участок, предусмотренное статьями 56, 56.1 Земельного кодекса Российской Федерации, Постановлением Правительства РФ «О порядке установления охранных зон объектов электросетевого хозяйства и особых условий использования земельных участков, расположенных в границах таких зон» № 160 от 24.02.2009, срок действия: 07.12.2016
1	12	Ограничение прав на земельный участок, предусмотренное статьями 56, 56.1 Земельного кодекса Российской Федерации, 29.22.2.420, Постановлением Правительства РФ «О порядке установления охранных зон объектов электросетевого хозяйства и особых условий использования земельных участков, расположенных в границах таких зон» № 160 от 24.02.2009
Государственный регистратор		ФГИС ЕГРН
полное наименование должности		подпись
М.П.		инициалы, фамилия

Учетный номер части: 1				
Система координат: МСК-2011 зона 2				
Зона № _____				
Номер точки	Координаты, м		Описание закрепления на местности	Средняя квадратическая погрешность определения координат характерных точек границы части земельного участка, м
	X	Y		
1	2	3	4	5
2	639678.84	2523453.22	данные отсутствуют	данные отсутствуют
2	639678.84	2523453.22	данные отсутствуют	0.1
27	639677.16	2523449.56	данные отсутствуют	данные отсутствуют
27	639677.16	2523449.56	данные отсутствуют	данные отсутствуют
28	639678.49	2523453.36	данные отсутствуют	данные отсутствуют
28	639678.49	2523453.36	данные отсутствуют	данные отсутствуют
29	639677.5	2523452.19	данные отсутствуют	данные отсутствуют
29	639677.5	2523452.19	данные отсутствуют	0.1
30	639672.19	2523448.63	данные отсутствуют	данные отсутствуют
30	639672.19	2523448.63	данные отсутствуют	данные отсутствуют
31	639674.39	2523447.7	данные отсутствуют	данные отсутствуют
31	639674.39	2523447.7	данные отсутствуют	данные отсутствуют
Государственный регистратор		ФГИС ЕГРН		
полное наименование должности		подпись		
М.П.		инициалы, фамилия		

Земельный участок			
(объект недвижимости)			
Лист № _____	Раздела 4.2	Всего листов раздела 4.2.1 _____	Всего разделов: _____
23.06.2020 № 99/2020/334668323		Всего листов выписки: _____	
Кадастровый номер:		29:22:081601:2	
Сведения о характерных точках границы части (частей) земельного участка			
Учетный номер части: 1			

Земельный участок			
(объект недвижимости)			
Лист № _____	Раздела 4.2	Всего листов раздела 4.2.1 _____	Всего разделов: _____
23.06.2020 № 99/2020/334668323		Всего листов выписки: _____	
Кадастровый номер:		29:22:081601:2	
Сведения о характерных точках границы части (частей) земельного участка			
Учетный номер части: 1			

Система координат МСК-2011 зона 2

Зона №

Номер точки	Координаты, м		Описание закрепления на местности	Средняя квадратическая погрешность определений координат характерных точек граница части земельного участка, м
	X	Y		
1	2	3	4	5
2	639678.84	2523453.22	данные отсутствуют	данные отсутствуют
2	639678.84	2523453.22	данные отсутствуют	0.1
27	639677.16	2523449.96	данные отсутствуют	данные отсутствуют
27	639677.16	2523449.96	данные отсутствуют	данные отсутствуют
28	639678.49	2523453.36	данные отсутствуют	данные отсутствуют
28	639678.49	2523453.36	данные отсутствуют	данные отсутствуют
29	639677.5	2523452.19	данные отсутствуют	данные отсутствуют
29	639677.5	2523452.19	данные отсутствуют	0.1
30	639672.19	2523448.63	данные отсутствуют	данные отсутствуют
30	639672.19	2523448.63	данные отсутствуют	данные отсутствуют
31	639674.39	2523447.7	данные отсутствуют	данные отсутствуют
31	639674.39	2523447.7	данные отсутствуют	данные отсутствуют

Государственный регистратор		ФГИС ЕГРН
полное наименование должности	подпись	инициалы, фамилия


М.П.

Итого точек		
-------------	--	--

№ п/п	Наименование объекта	Адрес	Код объекта	Площадь		Дата записи
				кв. м	кв. м	
1						
2						
3						
4						
5						
6						
7						
8						
9						
10						
11						
12						
13						
14						
15						
16						
17						
18						
19						
20						
21						
22						
23						
24						
25						
26						
27						
28						
29						
30						
31						
32						
33						
34						
35						
36						
37						
38						
39						
40						
41						
42						
43						
44						
45						
46						
47						
48						
49						
50						
51						
52						
53						
54						
55						
56						
57						
58						
59						
60						
61						
62						
63						
64						
65						
66						
67						
68						
69						
70						
71						
72						
73						
74						
75						
76						
77						
78						
79						
80						
81						
82						
83						
84						
85						
86						
87						
88						
89						
90						
91						
92						
93						
94						
95						
96						
97						
98						
99						
100						

Итого объектов		
----------------	--	--

Итого объектов		
----------------	--	--



План участка

№ п/п	Наименование объекта	Адрес	Код объекта	Площадь		Дата записи
				кв. м	кв. м	
1						
2						
3						
4						
5						
6						
7						
8						
9						
10						
11						
12						
13						
14						
15						
16						
17						
18						
19						
20						
21						
22						
23						
24						
25						
26						
27						
28						
29						
30						
31						
32						
33						
34						
35						
36						
37						
38						
39						
40						
41						
42						
43						
44						
45						
46						
47						
48						
49						
50						
51						
52						
53						
54						
55						
56						
57						
58						
59						
60						
61						
62						
63						
64						
65						
66						
67						
68						
69						
70						
71						
72						
73						
74						
75						
76						
77						
78						
79						
80						
81						
82						
83						
84						
85						
86						
87						
88						
89						
90						
91						
92						
93						
94						
95						
96						
97						
98						
99						
100						

Итого объектов		
----------------	--	--

Итого объектов		
----------------	--	--